

# RANDONNÉE D'USCLA



Cet itinéraire est délivré après expertise par les comités départementaux. Il répond aux critères de qualité définis par la FFRandonnée.

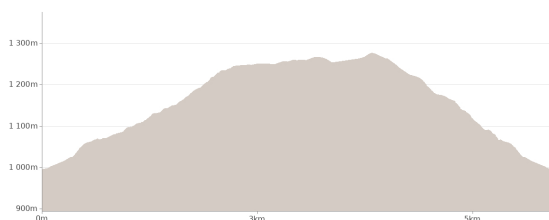
[www.ffrandonnee.fr/la-federation/espace-professionnels/labelisation-des-itineraires-pr](http://www.ffrandonnee.fr/la-federation/espace-professionnels/labelisation-des-itineraires-pr)




Mise à jour le 19/01/25 par Office de Tourisme Foix Ariège Pyrénées et généré par [www.ffrandonnee.fr](http://www.ffrandonnee.fr)

# Randonnée d'Uscla

Ivan Olivier - Ariège Pyrénées Tourisme






Départ : Col des Marrous - 09000 LE BOSC

 5.94 km

 2h15

Facile 

 maxi 1276 m  300 m

 mini 994 m

Une randonnée peu difficile qui dévoile de beaux panoramas sur le massif de l'Arize et la vallée de la Barguillère. Dans une ambiance forestière de moyenne montagne, cette boucle vous mène du col des Marrous au col d'Uscla et culmine au Cap des trois termes (1278 m).

## TOPO/PAS À PAS


1 - Depuis le col des Marrous, suivre la petite route qui part à gauche, juste derrière l'auberge des Myrtilles. Après le dernier bâtiment, elle se transforme en chemin. On arrive face à une première clôture, qu'il faut franchir pour continuer à monter en direction du col de la Serre (le chemin qui part à droite sera celui du retour).

2 - Au col de la Serre, prendre la piste vers la droite en montant. Traverser une pinède qui vous mènera au col d'Uscla.

Cet itinéraire est délivré après expertise par les comités départementaux. Il répond aux critères de qualité définis par la FFRandonnée.

[www.ffrandonnee.fr/la-federation/espace-professionnels/labellisation-des-itineraires-pr](http://www.ffrandonnee.fr/la-federation/espace-professionnels/labellisation-des-itineraires-pr)

Proposé par : Office de Tourisme Foix Ariège Pyrénées

 Validé par la FFRandonnée

"Ce PDF a été généré par la FFRandonnée, association regroupant divers clubs permettant l'accès aux randonneurs à des sentiers balisés"





3 - Au col d'Uscla, juste avant la route goudronnée, tourner à droite et suivre le chemin sur la crête balisé par un trait jaune jusqu'au Cap des Trois Termes 1278 m d'alt (point culminant de la randonnée). Pour la descente, continuer la crête, on aperçoit les bâtiments du col des Marrous. Au passage de la clôture, poursuivre dans le bois de hêtres et conifères en suivant le balisage jaune durant environ 500m.

4 - Après la traversée de la lande de fougères, prendre à gauche. On rejoint alors le chemin de l'aller.

## ENVIRONNEMENTS

En montagne

En forêt

## CONDITIONS D'ACCUEIL DES ANIMAUX

Les animaux doivent être tenus en laisse.

## PÉRIODE D'OUVERTURE

Toute l'année.

## RÉFÉRENCES TOPO GUIDES ET CARTOGRAPHIQUES

Références cartographiques :

TOP 25 IGN 2047ET

## CONTACT

Téléphone : 05 61 65 12 12

Email : [info@foix-tourisme.com](mailto:info@foix-tourisme.com)

Site web : <https://www.foix-tourisme.com/pratique/brochures/>

## COMPLÉMENTS DE LOCALISATION

A 18km à l'ouest de Foix par la D17. Parking au col.



Mise à jour le 19/01/25 par Office de Tourisme Foix Ariège Pyrénées et généré par [www.ffrandonnee.fr](http://www.ffrandonnee.fr)

1

Col des Marrous - 09000 LE BOSC

Hôtels

Auberge des Myrtilles



### Auberge Les Myrtilles

À 1000 mètres d'altitude, en lisière d'une forêt de sapins, vous pourrez flâner tout au long de la journée sur notre terrasse avec vue sur les Pyrénées. Nos chambres sont dispersées dans notre parc dans différents chalets en bois. Le charme de ce lieu magique, le confort de l'hôtel, l'authenticité de notre cuisine et un accueil familial et chaleureux feront de vos vacances un séjour inoubliable.

#### CLASSEMENT ET CAPACITÉ

Non Classé

10 chambres classées

#### PÉRIODE D'OUVERTURE

Du 05/04 au 02/11/2025

Petit déjeuner tous les jours de 8h à 10h.

Check-out tous les jours à 11h.

Check-in tous les jours de 16h à 19h. Dates à confirmer.

Réouverture en avril 2025.

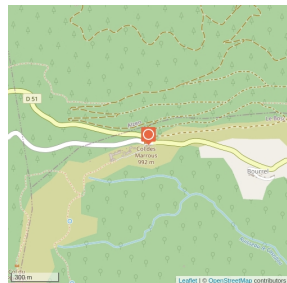
#### CONTACT

Téléphone : 05 61 65 16 46

Email : [contact@aubergelesmyrtilles.fr](mailto:contact@aubergelesmyrtilles.fr)

Site web : <https://auberge-les-myrtilles.fr/>

Facebook : <https://www.facebook.com/AubergeLesMyrtilles/>



2

Col des Marrous - 09000 LE BOSC

Restaurants

Auberge des Myrtilles



### Restaurant Auberge Les Myrtilles

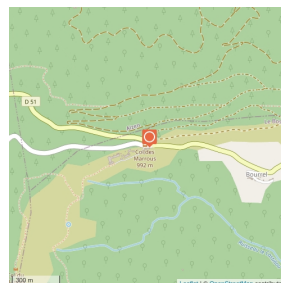
Nichée au cœur des majestueuses montagnes ariégeoises, l'Auberge Les Myrtilles vous invite à une expérience culinaire authentique, généreuse et gourmande. L'Auberge célèbre les saveurs de la région à travers des plats préparés avec les meilleurs produits locaux.

Les spécialités ariégeoises à l'honneur

Au menu, les spécialités ariégeoises rivalisent de générosité : foie gras de canard mi-cuit maison, œuf cocotte au foie frais, azinat, cassoulet au confit de canard, gratin de ravioles aux cèpes, pièce du boucher accompagnée de frites à la graisse de canard... Sans oublier les délicieux desserts "maison" tels que le crumble aux pommes revisité à leur façon, la crème brûlée ou le fondant au chocolat.

Plats du jour et créations gourmandes

Chaque jour, des plats du terroir viennent enrichir la carte, avec des créations alléchantes telles que les oreilles de cochon confites au piment d'Espelette, l'agneau de sept heures, les ravioles aux asperges avec une crème au speck et au parmesan, ou encore les gambas à l'hypocras.



#### PÉRIODE D'OUVERTURE

Du 05/04 au 02/11/2025

Ouverture le mardi de 19h à 20h30. Le mercredi, jeudi, vendredi et samedi de 12h à 13h30 et de 19h à 20h30. Le dimanche de 12h à 13h30. Dates à confirmer.

Réouverture en avril 2025

Le soir sur réservation.

#### CONTACT

Téléphone : 05 61 65 16 46

Email : [contact@aubergelesmyrtilles.fr](mailto:contact@aubergelesmyrtilles.fr)

Site web : <https://auberge-les-myrtilles.fr/>

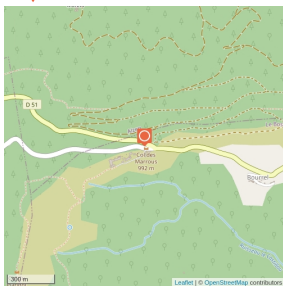
Facebook : <https://www.facebook.com/AubergeLesMyrtilles/>



3

Col des Marrous - 09000 LE BOSC - Altitude : 990m

Col



## Col des Marrous

Le col des Marrous, du haut de ses 990 mètres d'altitude, situé dans le Parc Naturel des Pyrénées Ariégeoises abrite de nombreuses petites merveilles qui, nous en sommes sûrs, vous contenteront d'une manière ou d'une autre.

Le col des Marrous est un col routier d'Occitanie situé en Ariège avec des randonnées accessibles pour toute la famille, cyclisme, panorama à couper le souffle... Ancré entre Alzen et le Bosc dans la partie Sud-Ouest de notre territoire, vous y serez en une petite trentaine de minutes en voiture depuis Foix.

### PÉRIODE D'OUVERTURE

Toute l'année.

Sous réserve de conditions d'enneigement et météorologiques favorables.

### CONTACT

Téléphone : 05 61 65 12 12

Email : [info@foix-tourisme.com](mailto:info@foix-tourisme.com)

Site web : <https://www.foix-tourisme.com/>

Facebook : <https://www.facebook.com/OfficeTourismeFoix>

### COMPLÉMENTS DE LOCALISATION

parking devant l'auberge des Myrtilles

